Forêts et aléa feux de forêt : Dauphin

Données IFN 1999

Forêts privées

NOM_COMMUN	SUPERFICIE_C	Foret_Privee_ha
DAUPHIN	971	306,787

Forêts gérées par l'ONF
Statut des forêts

Domaniales

Communales

Privées

Autres forêts soumises

INSEE_COMM_(	NOM_COMM_C_50	TYPE_C_	SURF_ha
04068	DAUPHIN	FD	183,57
		FP	6,26385

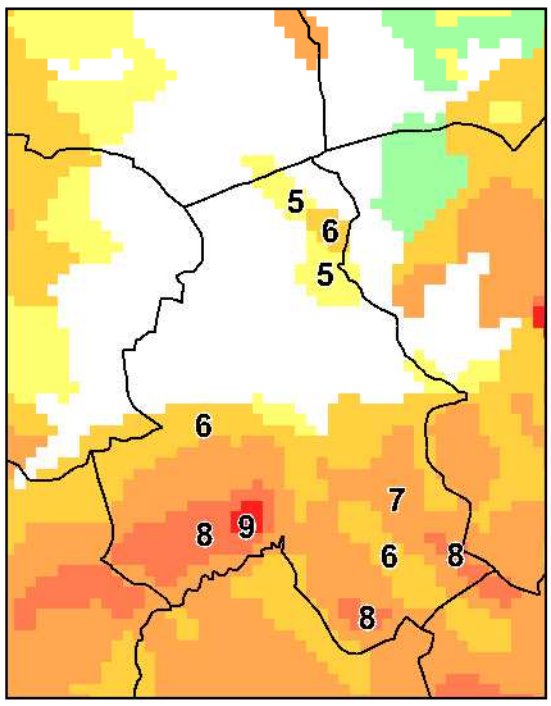

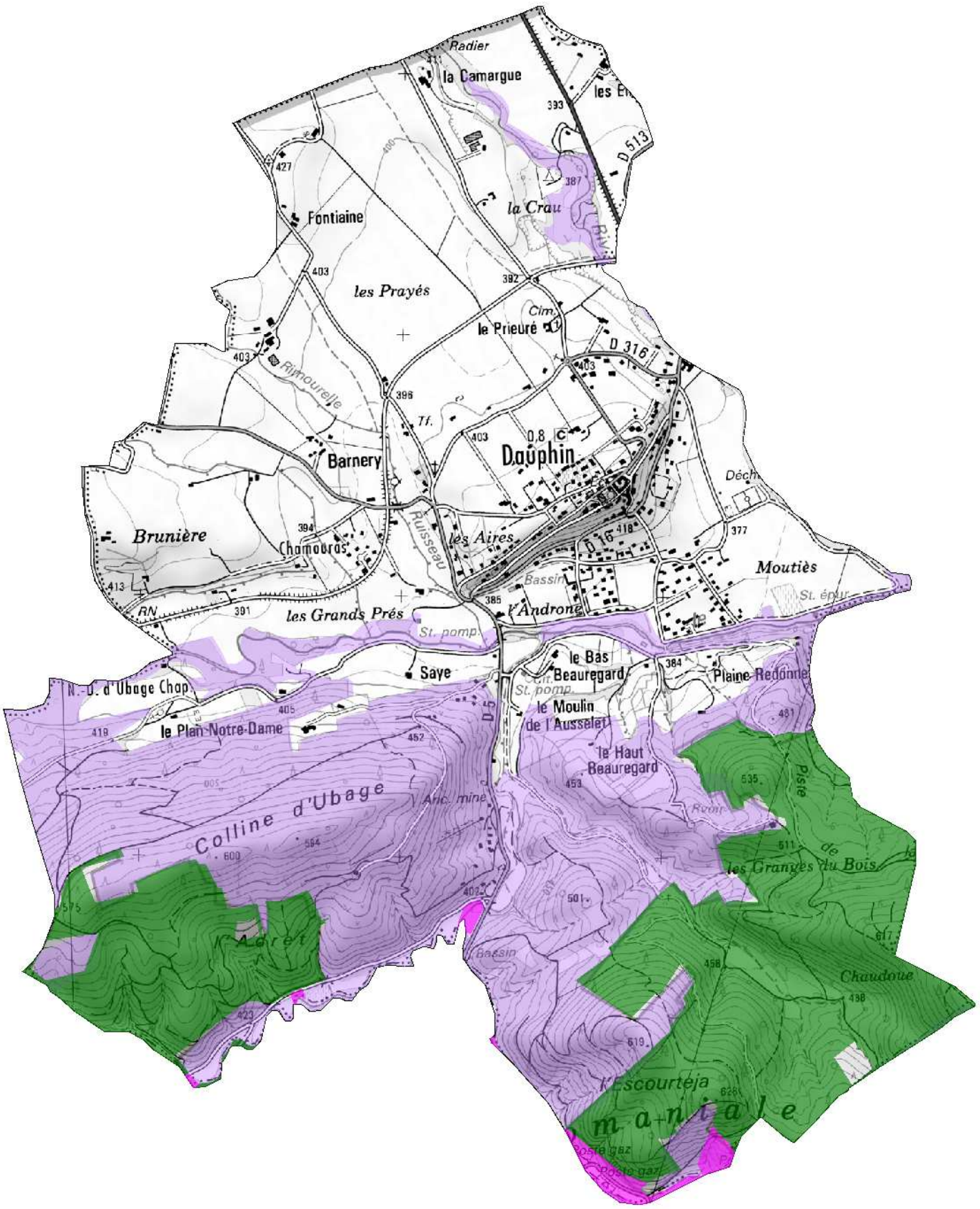

ALEA SUBI

De 1 à 9 — Niveaux des aléas

Modéré

Moyen

Trés élévé

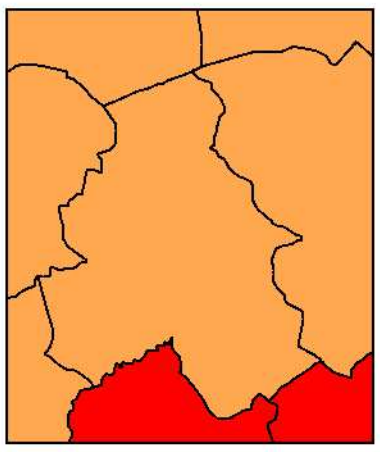

Exposition des habitations à l'aléa feu de forêt

Faible

Moyen

Fort

Très fort

Indication de priorité à débroussailler

Échelle: 1 cm = 200 m en A3

Sources : IGN BD CARTO - SCAN25
ONF Forêt 2012 - IFN Forêt privée 2009 - ONF/DDAF04 aléa subi 2001
et aléas priorité débrouss. (PDPFCI) DDT Forêt protec 1999
Réalisation DDT/SUCT/PCAT/CC - Carte 05/2016 Foret_DFCI.wor

Liberté • Égalité • Fraternité
RÉPUBLIQUE FRANÇAISE

PREFET DES ALPES-DE-HAUTE-PROVENCE

Direction Départementale des Territoires